
















PIEŅĒMTIE APZĪMĒJUMI

	izpētes teritorijas robeža
	lokālplānojuma teritorijas robeža
	esošā apbūve
	plānotā/rekonstruējamā apbūve
	ielu brauktuves
	piebraucamie ceļi un laukumi
	gājēju ceļi
	perspektīvais veloceļiņš
	apzaļumotās teritorijas
	koku stādījumi un esošie koki
	sabiedriskā transporta pieturvietā
	iebraukšana lokālplānojuma teritorijā
	autotransporta kustības virzieni



SIA DU Tango, PVN reģ. Nr. 40103646194,
jur. adrese: Šarlotes iela 6 - 23, Rīga, LV 1001,
tel.nr.: +371 29122326, e-pasts: info@2727.lv

Projekta nosaukums	LOKĀLPLĀNOJUMS ZEMESGABALIEM PATVERSMES IELĀ 18 UN DUNTES IELĀ B/N		
Kadastra Nr.	0100 017 0034, 0100 017 0023		
Pasūtītājs	AS "Latvijas Finieris"		
Projekta vad.	Dace Ūdre		
Arhitekta	Eva Kalviņa		
Arhitekta	Zane Daumane		
Lapas nosaukums	SĀTISKSMES ORGANIZĀCIJAS UN PUBLISKĀS ĀRTELPAS SHĒMA		
Mērogs 1:2000		Lapas 4	Lapa 3